
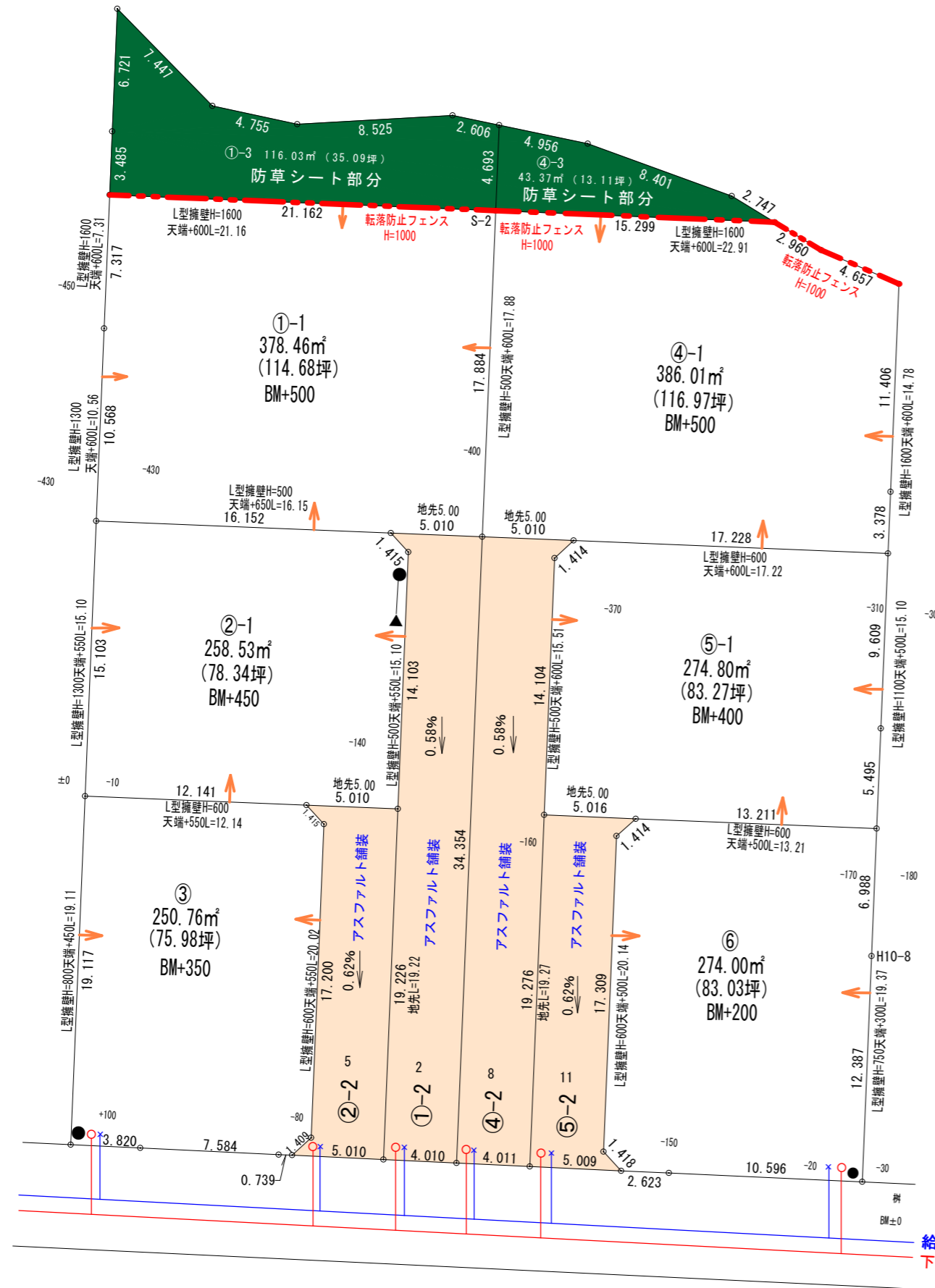


# 土地利用計画図



1/300



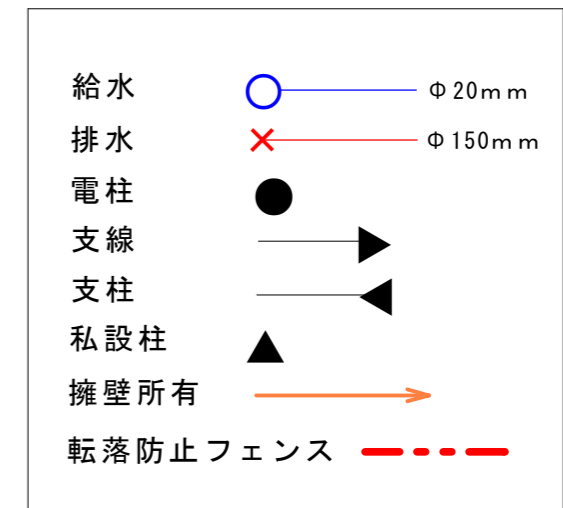
## 〈敷地延長部分について〉

の①-2・②-2・④-2・⑤-2部分は  
全区画の建物建築後、アスファルト舗装工事をを行います。

※計画の内容は現時点のものとなります。  
現場の状況により計画に変更が生じる可能性があります。

## 〈①-3・④-3について〉

の①-3・④-3部分は、北側法面部分に配慮し、  
後退した計画としております。  
当該部分は防草シートを施工予定であり、それぞれ①号地・④号地の  
の所有地となります。  
なお、当該部分まで後退することで、がけ地条例の規制範囲外となっております。



※求積図を元に作成

図種	土地利用計画図		
	区分	計画	縮尺
作成日	令和8年5月27日		
施工箇所	高崎市下佐野町405-1他5筆		
作成者	高崎市上中居町43番地1 株式会社阿久津都市開発		