
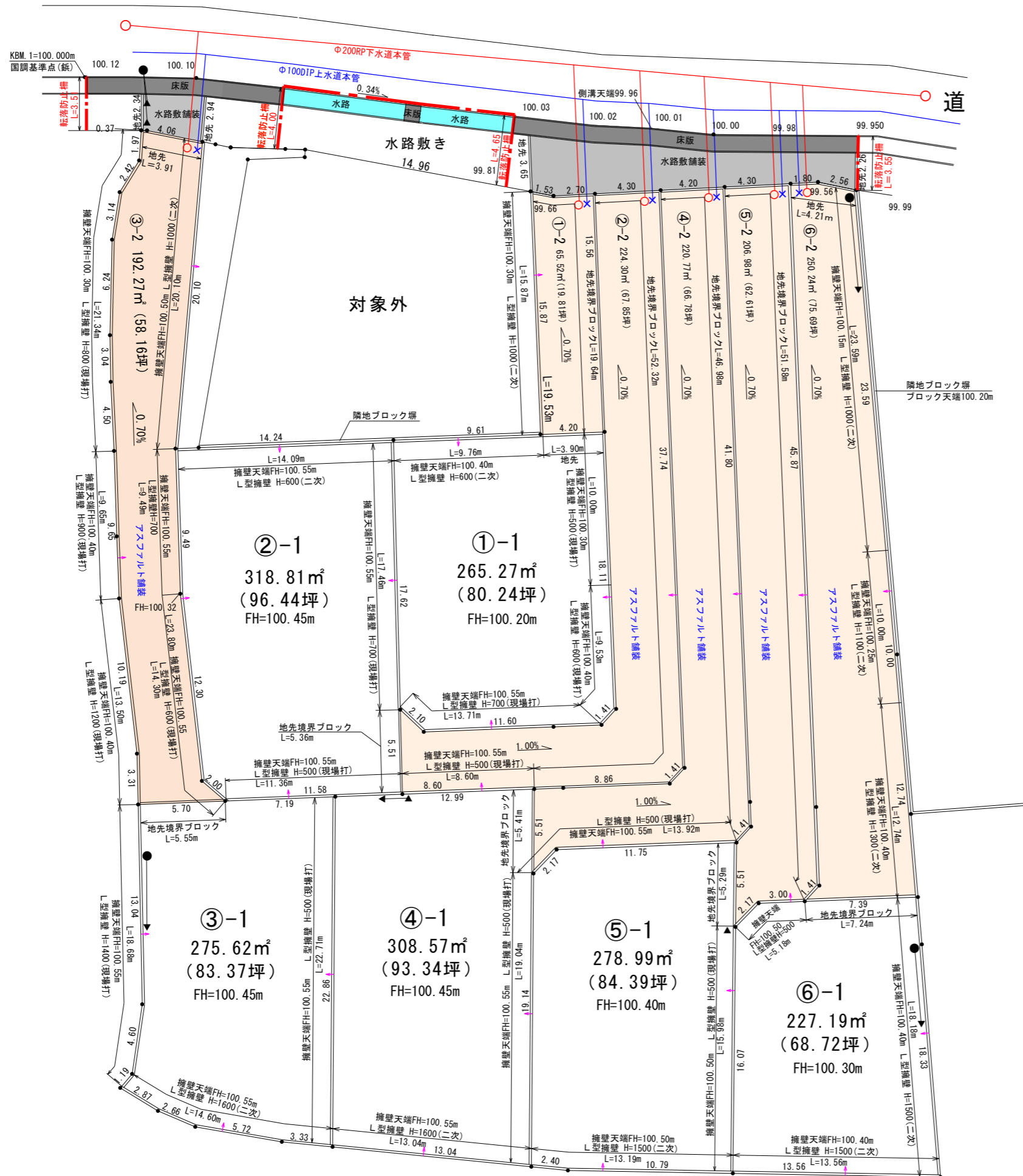


# 土地利用計画図



1/300



〈敷地延長部分について〉

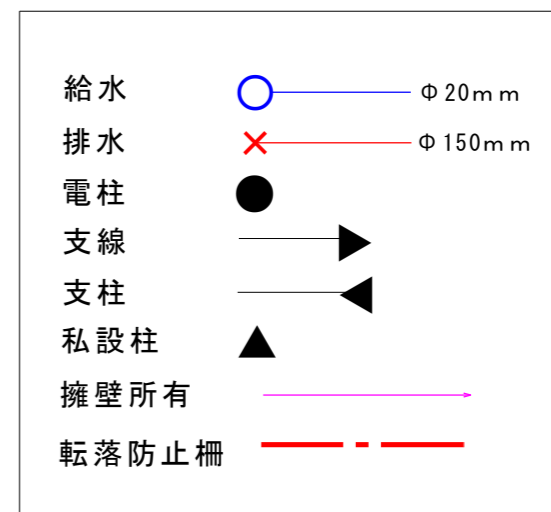
の①-2・②-2・③-2・④-2・⑤-2・⑥-2部分は  
全区画の建物建築後、アスファルト舗装工事をを行います。

〈水路敷き部分について〉

部分は長野堰土地改良区所有の水路です。  
水路敷き舗装を行います。

※計画の内容は現時点のものとなります。

現場の状況により計画に変更が生じる可能性があります。



※求積図を元に作成

図種	土地利用計画図		
	区分	計画	縮尺
作成日	令和8年3月28日		
施工箇所	高崎市上大類町字下田556-1の一部、560 567-1、558		
作成者	高崎市上中居町43番地1 株式会社阿久津都市開発		