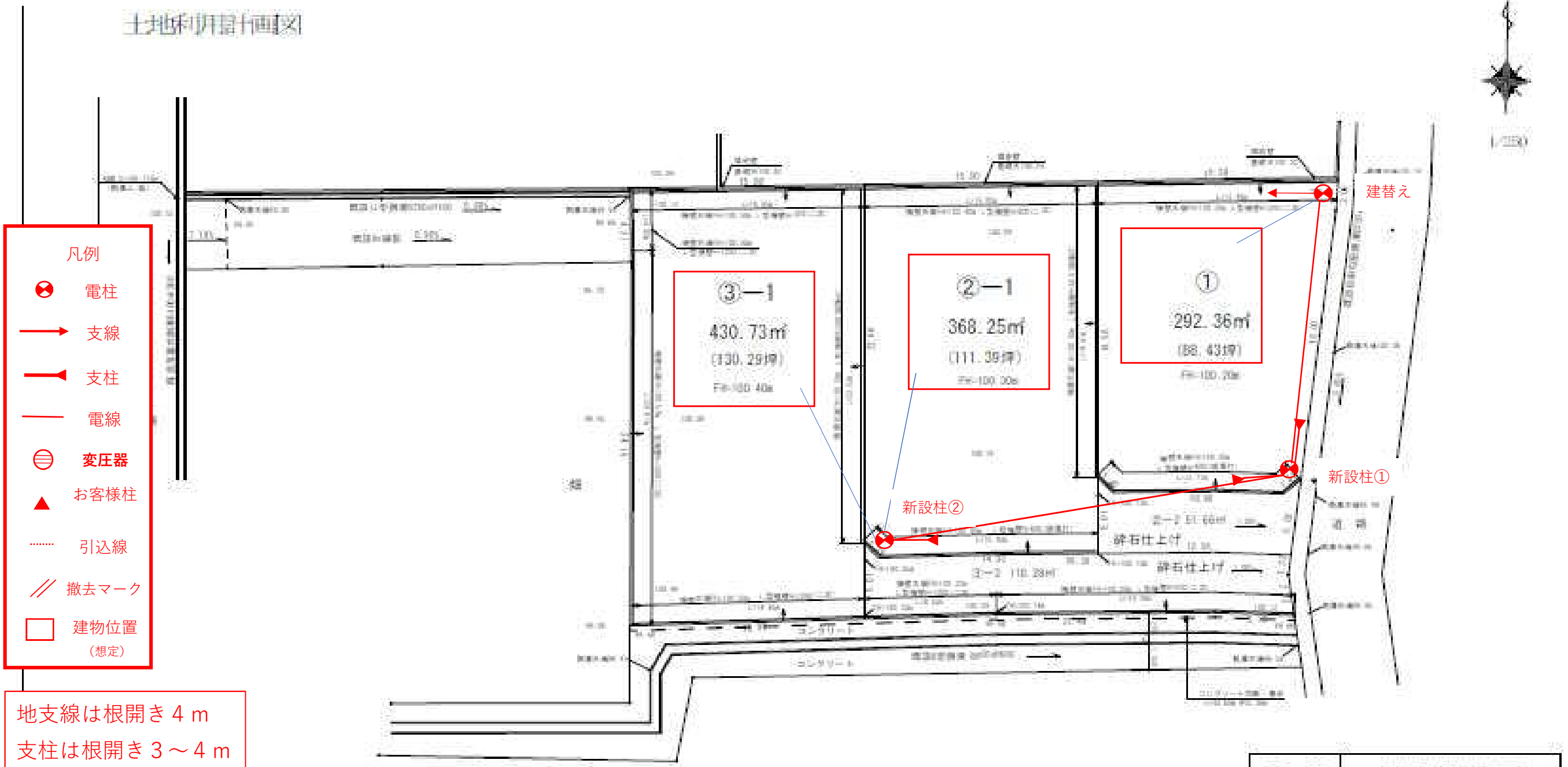


398014(9AJ0152)建柱・供給ルート案



地支線は根開き 4 m
支柱は根開き 3 ~ 4 m
で検討しております


敷地内の電線について上空通過今後の解消不可

建柱作業のある位置については1m×1mの掘削を行います。
建柱位置付近には水道やガス管など埋設を行わないよう、お願いします。
また、建柱時ブロック塀基礎崩しを実施することがあります。

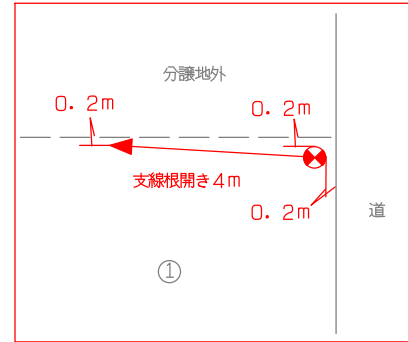
登記簿面積 1,246㎡
1253.30㎡

国種	土地利用計画図		
区分	計画	縮尺	1/250
作成日	令和7年12月24日		
所在	高崎市中尾町107		
作成者	高崎市東区町457番地1 株式会社 岡久建設市開発 部		

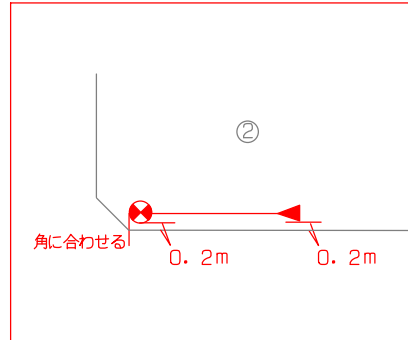
2023510X66034202604061738ホソノ リュウキ



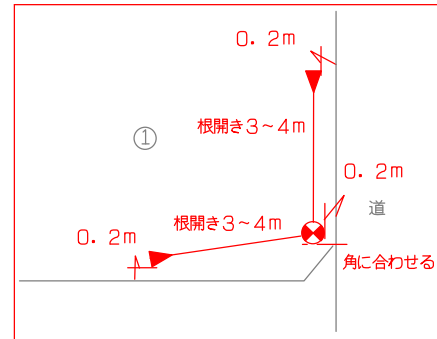
建替柱



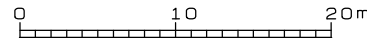
新設柱2



新設柱1



縮尺 : 1/500



2023510X66034202604061738ホソノ リュウキ
 秘密情報 目的外使用・複製・開示禁止 東京電力パワーグリッド株式会社

工事番号	1011	設計番号	9AJ0152A				
住所	*****						
氏名	*****		電柱標識	1001-3590			
マップNo	1043241	縮尺	1/500	設計年月日			
落成	GM	メンバー		設計	GM	メンバー	