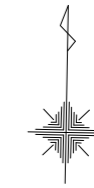
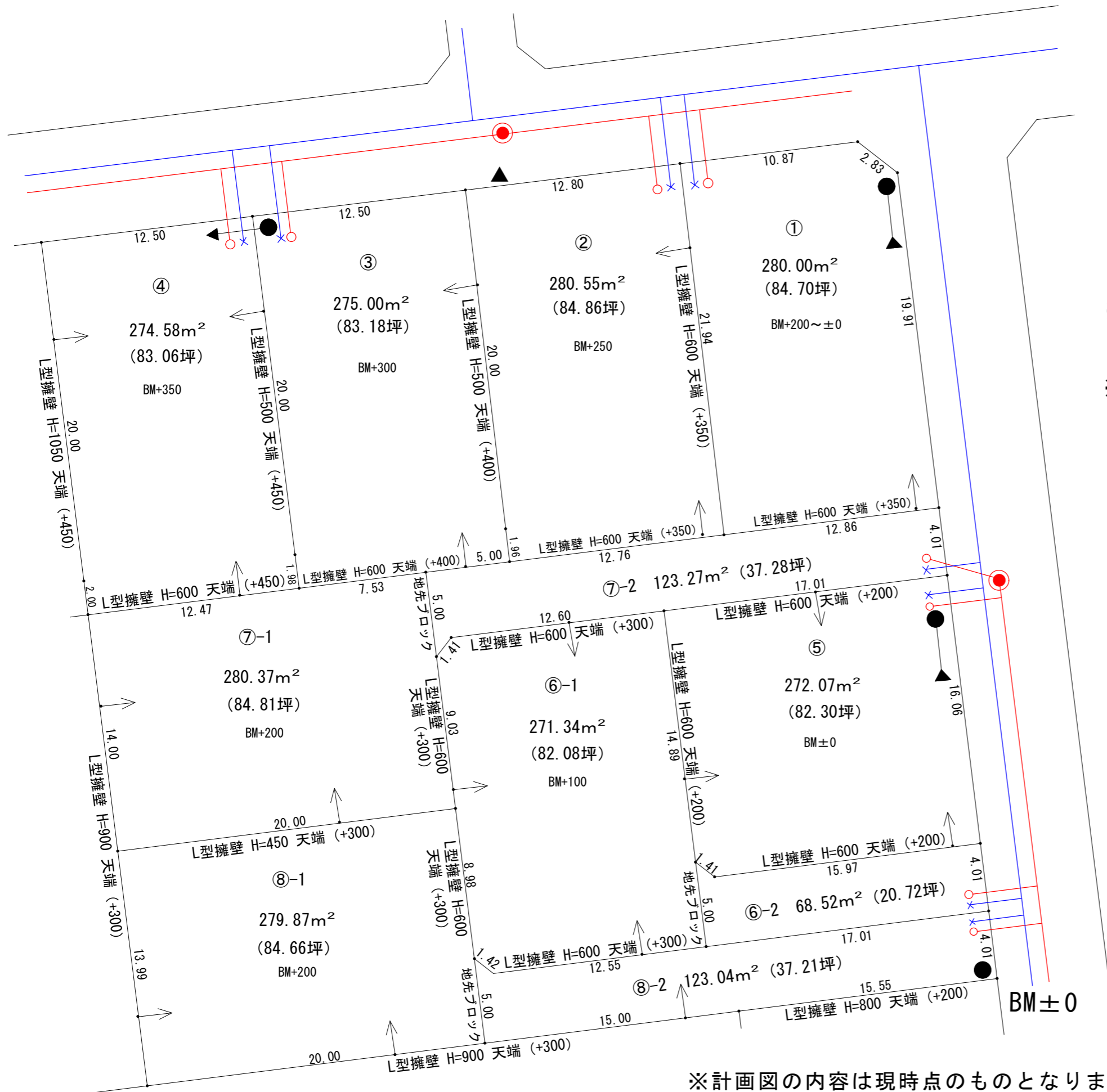


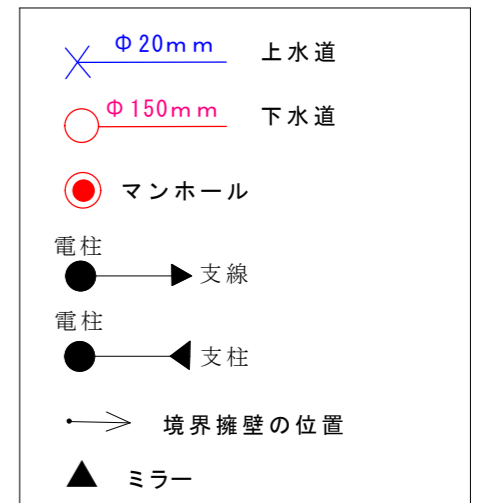
# 土地利用計画図



1/250



- ※ ⑥-2、⑦-2、⑧-2は建物建築後  
アスファルト舗装を予定しております
- ※ 電柱計画は現在計画中の為、現在の位置に変更があり  
敷地内に電柱・支柱・支線が入る可能性がございます。  
⑥・⑦・⑧号地に関しましては、お客様ご負担にて  
先方柱の建柱をお願い致します。



計画	土地利用計画図		
区分	計画	縮尺	1:250
作成日	令和6年4月1日		
施工箇所	高崎市下佐理町字一本木724番1他		
作成者	高崎市上中居町43番地1 株式会社阿久津都市開発 木暮		

※計画図の内容は現時点のものとなります  
現場の状況により計画に変更が生じる可能性があります