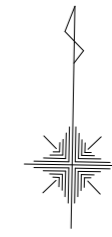
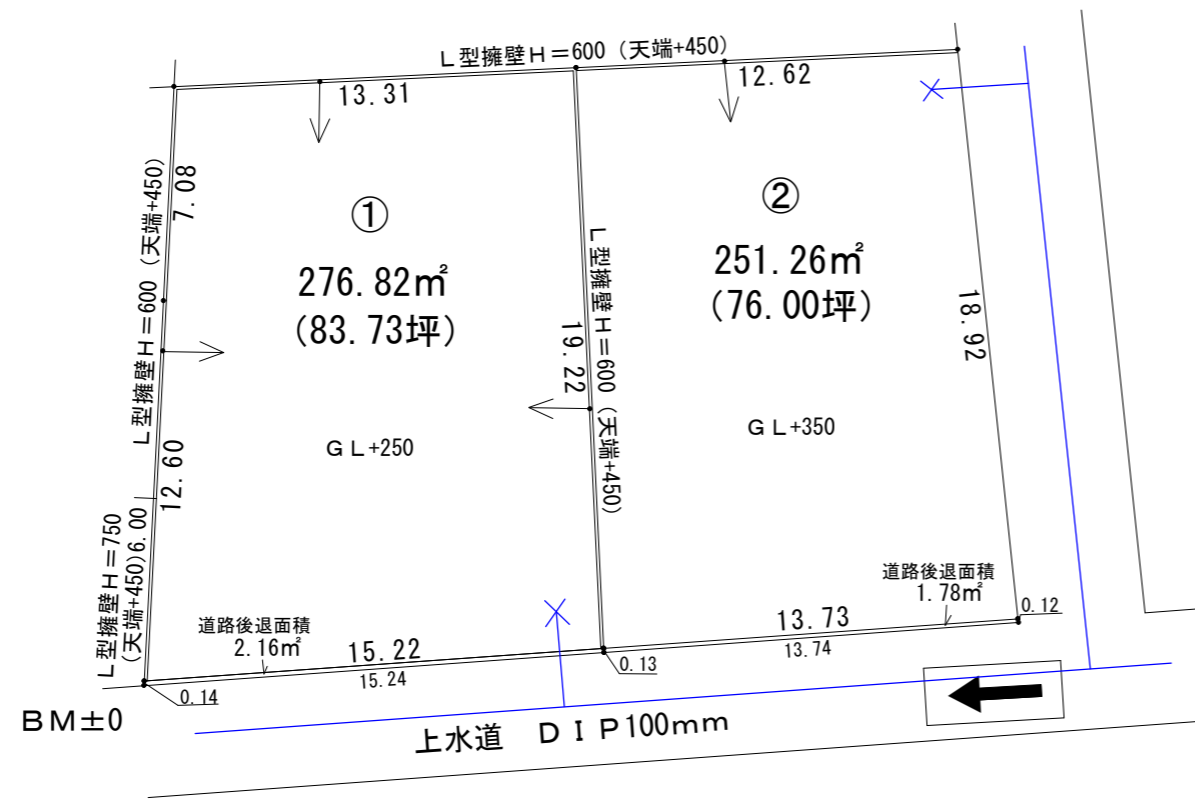
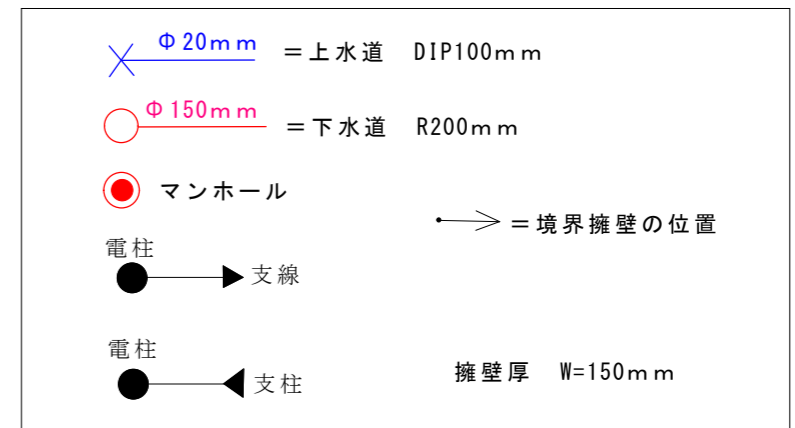


# 土地利用計画図



1/250



※南道路は一方通行となっております。  
 ※下水道については建築確認申請後、前橋市に申請。工事費は前橋市負担となります。

計 画	土地利用計画図		
区 分	計 画	縮 尺	1:250
作 成 日	令和5年1月17日		
施工箇所	前橋市昭和町1丁目207-1他3筆		
作 成 者	高崎市上中居町43番地1 株式会社阿久津都市開発 木暮		