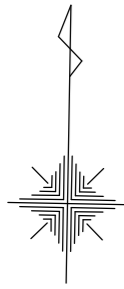
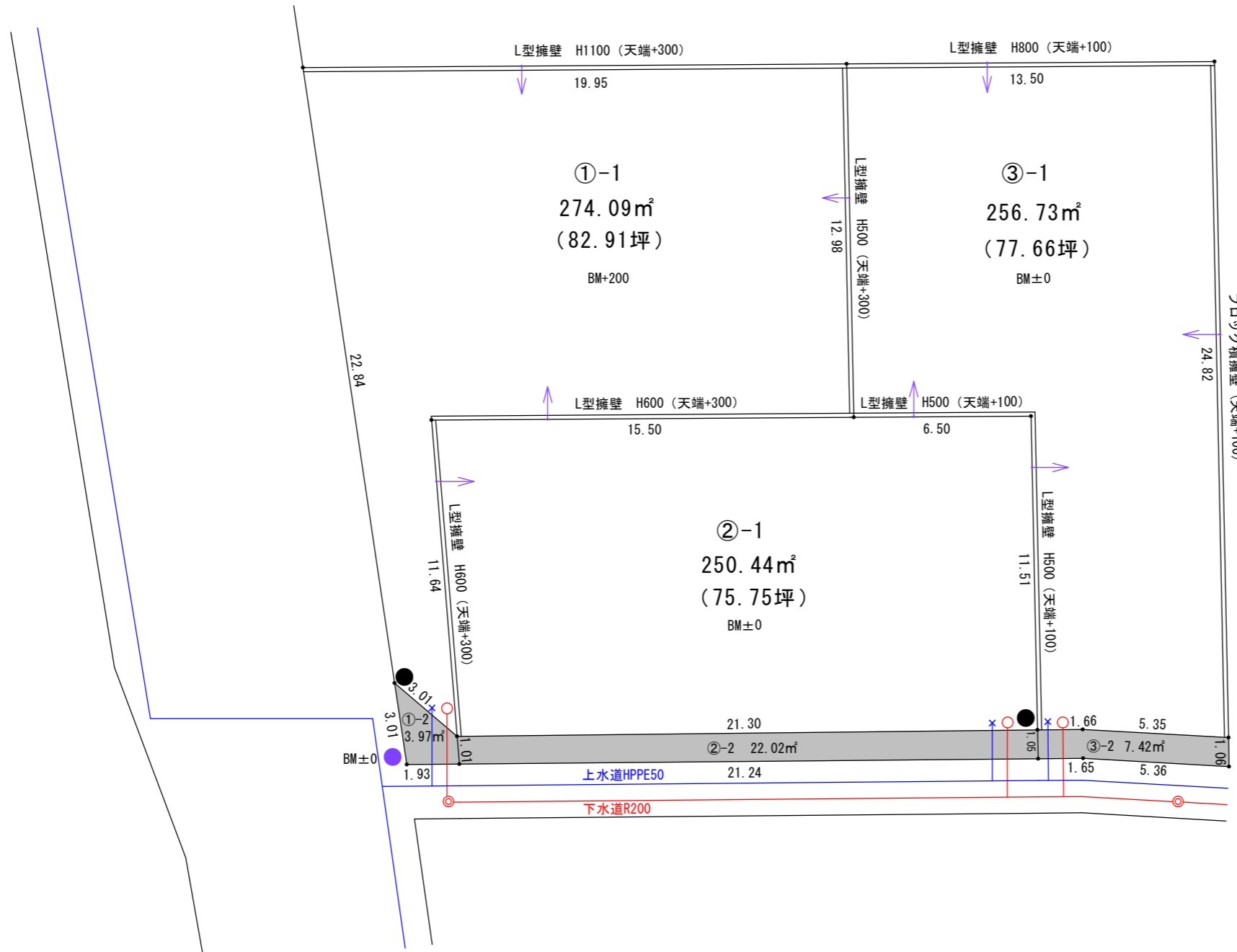


土地利用計画図

給排水計画図



1/200



〈電柱について〉

・現在2号地西にある支柱は2号地東に建柱後に撤去予定です。

〈カーブミラーについて〉

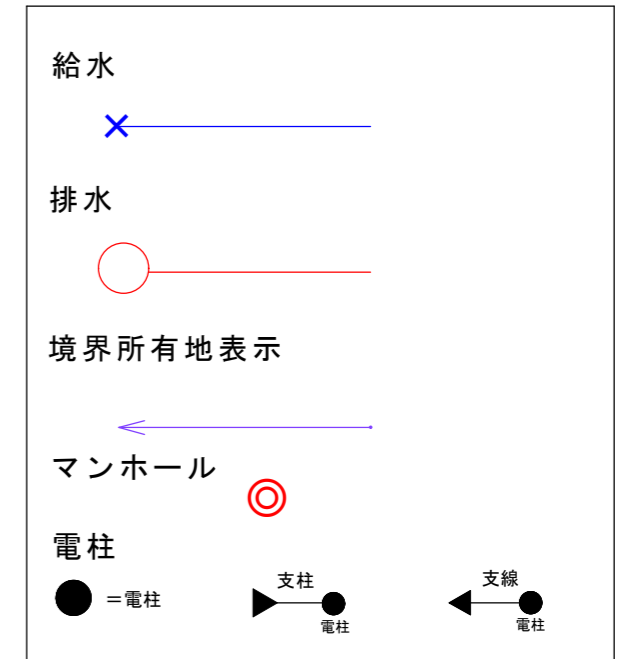
・現在1号地にあるカーブミラーは12月に撤去予定です。

〈道路後退について〉

・1~3号地の売買対象面積は道路後退部分の面積を含みます。

〈浸水想定区域について〉

・1~3号地は浸水想定区域のうち最大侵水深が0.5m以上3.0m未満の区域となりますので、建築できる建物に制限があります。
詳しくは弊社営業担当までお問合せください。



求積図を元に作成

求積図総合計面積 814.69㎡

(246.44坪)

※計画図の内容は現時点のものとなります。

現場の状況により計画に変更が生じる可能性があります。

計画	土地利用計画図		
区分	造成 給排水	縮尺	1:200
作成日	令和4年8月22日		
施工箇所	高崎市木部町172-1、172-4		
作成者	高崎市中居町43番地1 株式会社阿久津都市開発 平井		