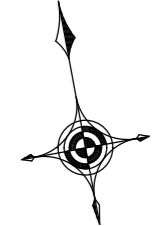


土地利用計画図



〈給水について〉

給水管引込工事を①・②・③号地は20^{ミリ}、⑤号地は25^{ミリ}で行います。
 ④号地は既設の13^{ミリ}の給水装置の承継を行います。
 25^{ミリ}での引込なので、引渡し後加入金の差額と工事費をご負担いただければ20^{ミリ}へのメーター変更も可能です。

〈地役権設定について〉

①-2・②-2・④-2・⑤-2は
 ①-1・②-1・④-1・⑤-1のための通行地役権を設定します。
 全ての区画の建築後に、アスファルト舗装工事を行います。

〈床版について〉

各床版には転落防止柵を設置します。
 4号地の既設の床版は撤去し、新設工事を行います。

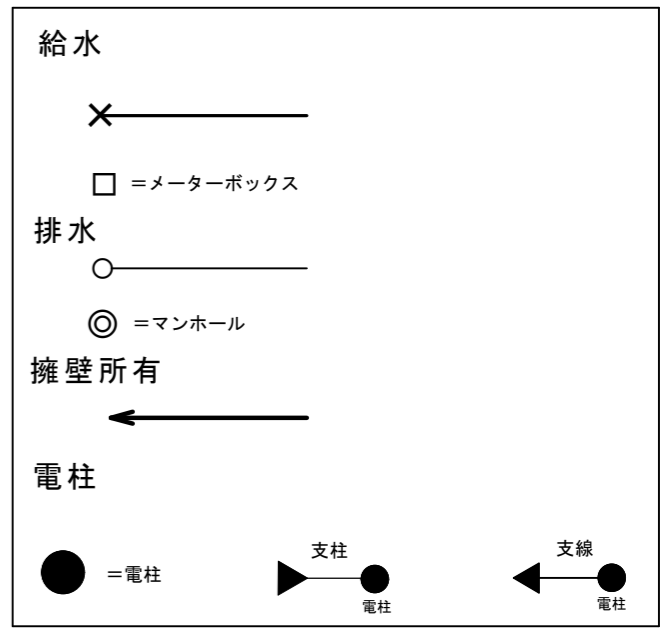
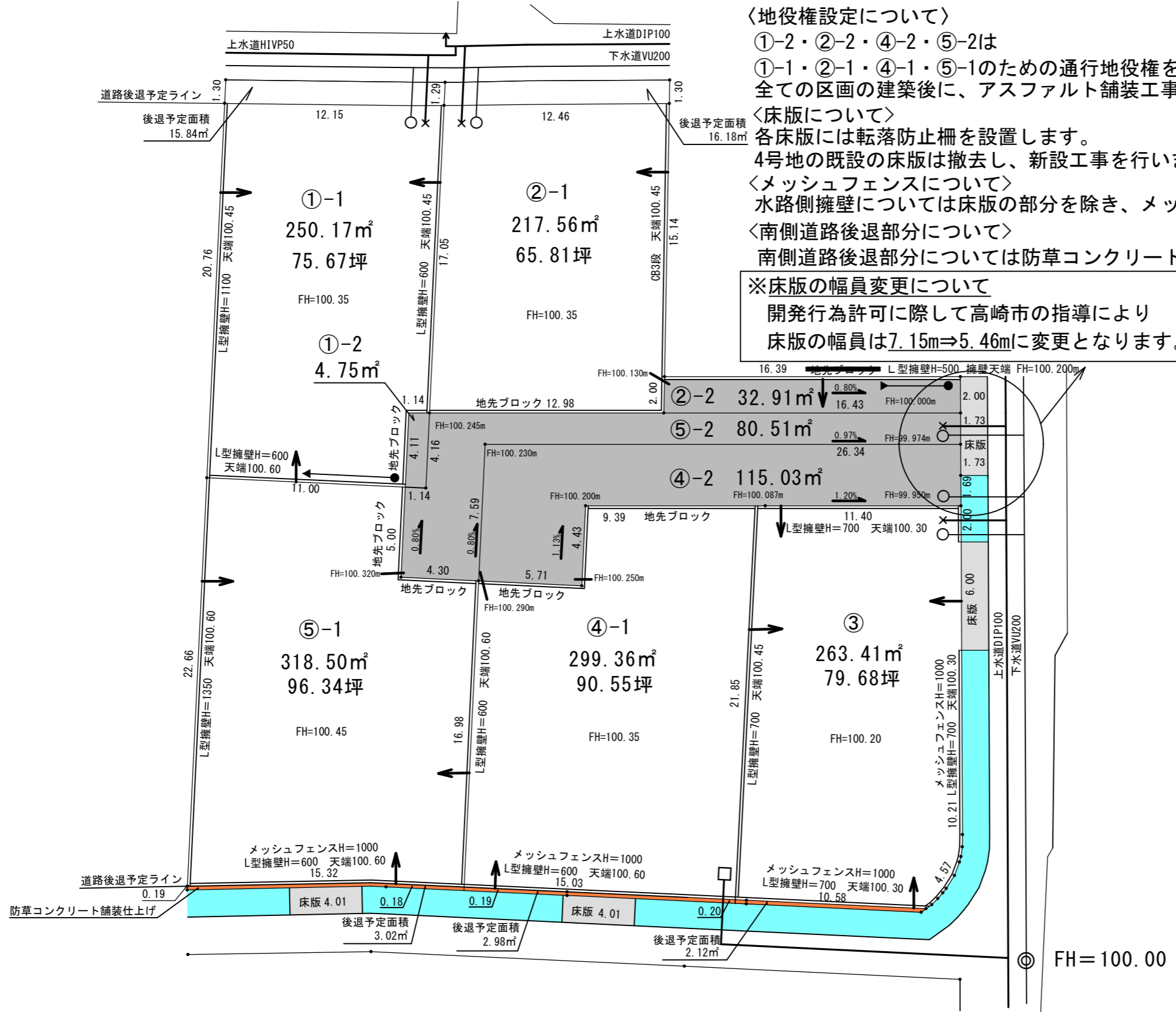
〈メッシュフェンスについて〉

水路側擁壁については床版の部分を除き、メッシュフェンスを設置します。

〈南側道路後退部分について〉

南側道路後退部分については防草コンクリートで舗装を行います。

※床版の幅員変更について
 開発行為許可に際して高崎市の指導により
 床版の幅員は7.15m⇒5.46mに変更となります。



求積図を元に作成
 総合計面積 1622.41㎡

計画	土地利用計画図		
区分	計画	縮尺	1:250
作成日	令和5年12月8日		
所在	高崎市中尾町字吹屋1102番1外		
作成者	株式会社阿久津都市開発 降旗		

※計画図の内容は現時点のものとなります。
 現場の状況により計画に変更が生じる可能性があります。